

# 10 DŮVODŮ PRO GEOSENSE GEOPORTAL

STÁLE VÍCE OBCÍ VĚŘÍ NAŠEMU ŘEŠENÍ. DOBRĚ VÍ, PROČ.

## 1. Možnost připojení do veřejně dostupných databází geografických dat

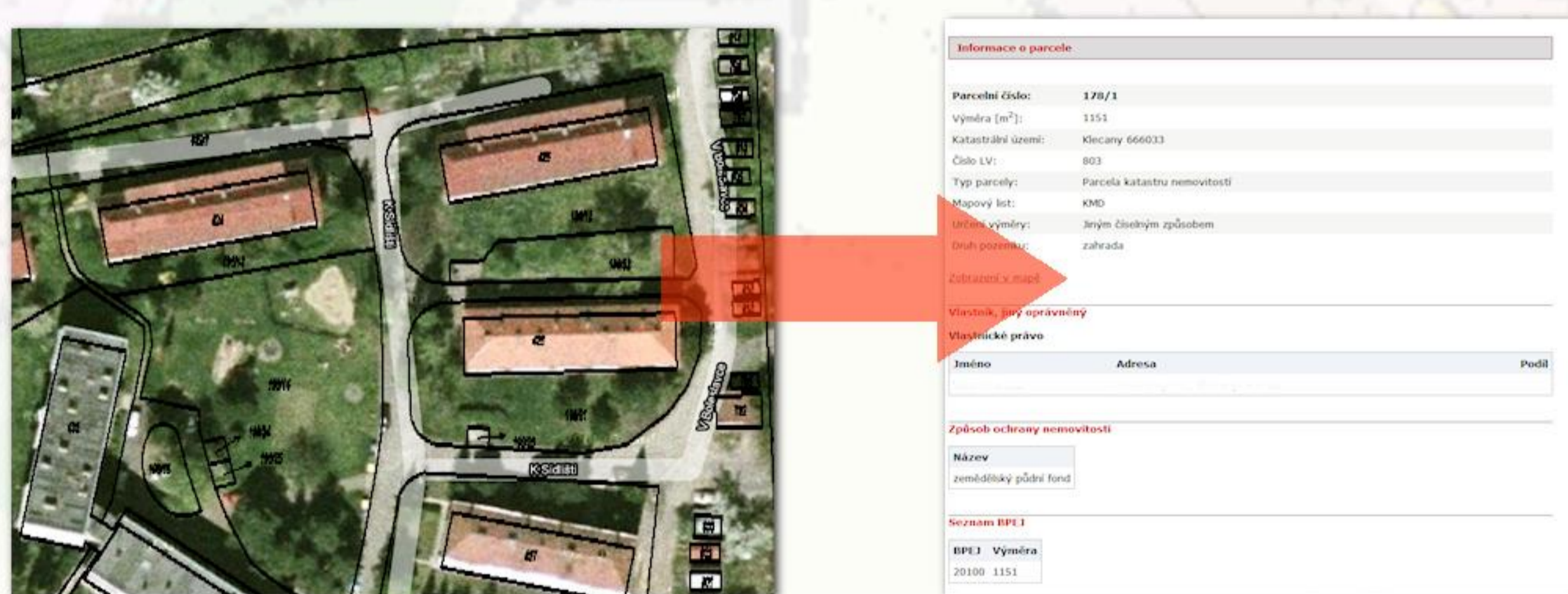


## 2. Kompletní přehled o inženýrských sítích



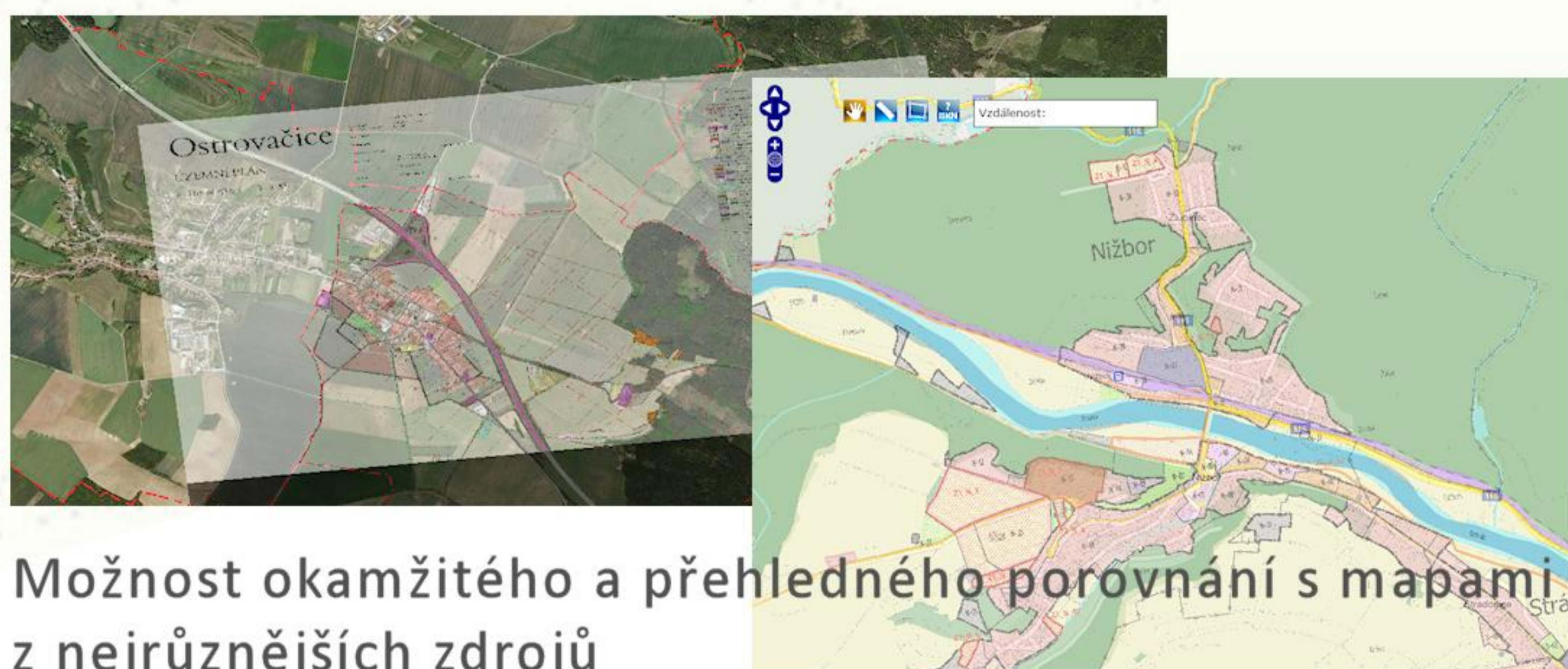
Plány sítí přehledně na jednom místě

## 3. Kompletní přehled o vlastnických vztazích k parcelám v obci propojením s ISKN



Informace o parcele, budově a vlastnictví jedním kliknutím

## 4. Územní plány umístěné nad libovolnými mapovými podklady



Možnost okamžitého a přehledného porovnání s mapami z nejrůznějších zdrojů

## 5. Přehled o evidenci majetku obce - pasporty



Více než 30 druhů pasportů - komunikace, zeleň, veřejné osvětlení, odpad, údržba...


## 6. Možnost nastavení úrovní přístupových práv

## 7. Podpora turistického ruchu



Zobrazení turistických cest, cyklostezek, bodů zájmu atd.

## 8. Publikace informací pro širokou veřejnost



Odstávky pitné vody, místa konání kulturních akcí...

## 9. Historické mapy, snímky a multimédia



Zobrazení multimediálních informací o historicky či kulturně významných místech a historickém vývoji sídla

## 10. Podpora místních podnikatelů

Umístění informací o podnikateli a poskytovaných službách