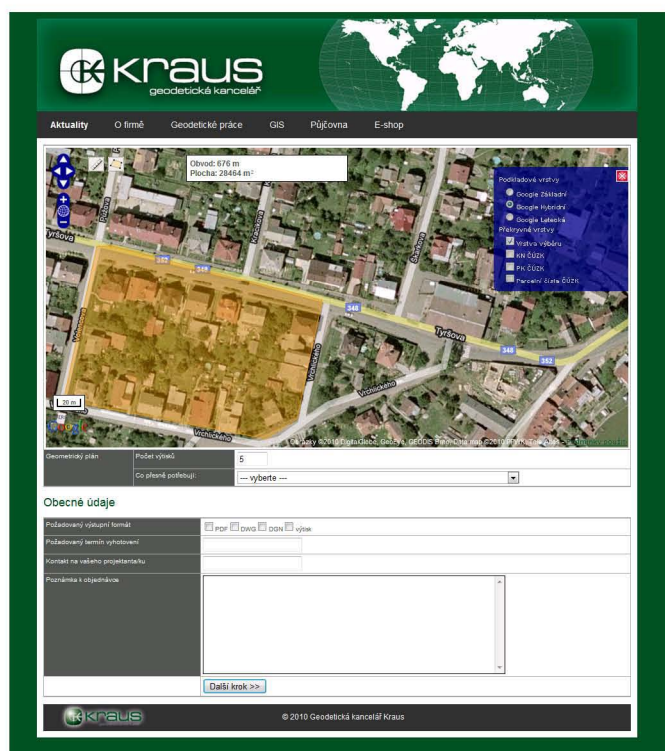


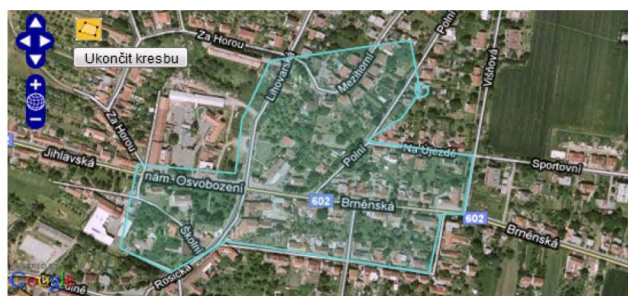
GEOINFORMAČNÍ OBJEDNÁVKOVÝ SYSTÉM

Objednávkový systém Geosense je výkonný nástroj pro správu geodetických zakázek, který podstatně zrychlí jejich zpracování ve vaší firmě. Jednoduchý způsob zadání objednávky a administrace ušetří čas nejen vám, ale i vašim zákazníkům. Zároveň budete mít díky přehledné databázi vaše zakázky stále pod kontrolou.



Stačí několik kliknutí

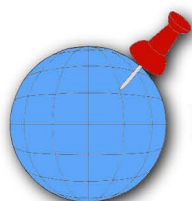
- Přehledné webové rozhraní
- Intuitivní výběr zájmového území
- Předdefinované služby
- Rychlé objednání



Výběr území polygonem nebo zadáním katastrálního území a parcelního čísla

Mapové vrstvy


- Základní mapa
- Ortofotomapa
- KN ČÚZK
- PK ČÚZK
- Parcelní čísla ČÚZK



**VÝBĚR
ÚZEMÍ**




**VÝBĚR
SLUŽEB**



**UPŘESNĚNÍ
ZAKÁZKY**



**ZPRACOVÁNÍ
ZAKÁZKY**



DORUČENÍ